

## HIRDETMÉNY

Alulírott, mint 15-851660-109 kódszámú vadászterület Földtulajdonosi Közösség közös képviselője a földtulajdonosi közösség gyűlését összehívom.

A gyűlés időpontja: 2020. április 1. 10:30 óra  
A gyűlés helye: Kisvárdra, Serház u. 1.

Napirendi pontok:

- 1) Regisztráció szavazati arányok megállapítása
- 2) Döntés a levezető elnök, a jegyzőkönyvvezető, és a 2 hitelesítő személyéről
- 3) Közös képviselő pénzügyi beszámolója
- 4) Döntés a maradványpénzeszközök felhasználásáról

Ha a tulajdonosi gyűlés összehívása, illetve a határozathozatal alkalmával a föld tulajdonosa nem személyesen tesz jognyilatkozatot, képviselétől a Polgári Törvénykönyv képviseleti jogra vonatkozó rendelkezéseinek megfelelő és az alább meghatározott adattartalommal kiállított írásbeli meghatalmazás útján gondoskodhat.

1. A meghatalmazó adatai:

1.1. A meghatalmazó neve (név, születési név)/cégneve:

1.2. A meghatalmazó születési helye, ideje:

1.3. A meghatalmazó személyazonosságát igazoló okmányának típusa és száma, jogi személy esetén adószáma:

1.4. A meghatalmazó anyja neve:

1.5. A meghatalmazó lakcíme, jogi személy esetén székhelye:

2. A meghatalmazott személyes adatai:

2.1. A meghatalmazott neve (név, születési név)/cégneve:

2.2. A meghatalmazott születési helye, ideje:

2.3. A meghatalmazott személyazonosságát igazoló okmányának típusa és száma, jogi személy esetén adószáma:

2.4. A meghatalmazott anyja neve:

2.5. A meghatalmazott lakcíme/jogi személy esetén székhelye:

3. A meghatalmazással érintett ingatlan(ok)ra vonatkozó adatok:

3.1. Település:

3.2. Helyrajzi szám:

3.3. Művelési ág:

3.4. Terület nagysága hektárban:

3.5. Tulajdoni hányad:

3.6. Tulajdoni hányadra eső terület hektárban:

4. A meghatalmazás tárgya, valamint a meghatalmazó nyilatkozata, hogy a meghatalmazás aláírásával valamennyi, azonos tárgy körben korábban adott meghatalmazását visszavonja.

5. Keltetés, a meghatalmazó aláírása

6. Tanúk

6.1. neve:

6.2. lakcíme:

6.3. aláírása:

A meghatalmazás a tulajdonjog igazolására elfogadható dokumentumok valamelyikével együtt érvényes.

A vadászterületnek minősülő ingatlan tulajdonjoga igazolásaként el kell fogadni:

a) az ingatlan tulajdoni lapjának hiteles másolatát;

b) az ingatlan tulajdonjogának földhivatali bejegyzéséről szóló határozat eredeti vagy közjegyző által hitelesített másolati példányát;

c) az ingatlanügyi hatóság által papíralapon vagy elektronikus adathordozón kiadott földkönyvet vagy tulajdonosi adatokkal kiegészített földkönyv kivonatot;


d) az ingatlanügyi hatóság által papíralapon vagy elektronikus adathordozón kiadott, a tulajdonosok nevét, tulajdoni hányadát, a földrészletek helyrajzi számait, valamint azok területét hektárban tartalmazó összesítőt;

e) az ingatlan-nyilvántartási adatházhoz adatátviteli vonalon való csatlakozással számítógépes hálózaton történő adatlekéréssel történő helyszíni adatbemutatást, vagy a tulajdoni lapról elektronikus formában szolgáltatott nem hiteles másolat helyszíni bemutatását.

A hirdetés kiállításának dátuma: 2020. március 17.

A hirdetés levételének dátuma: 2020. április 2.

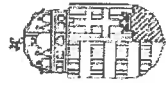
A vadászterület térképi megjelölését a hirdetés melléklete tartalmazza.

  
Pongrák András  
közös képviselő



Kifüggesztés napja: 2020. 03. 17.  
Levétel napja: 2020. 04. 02.

Mucsel' Karakaly Erzsébet

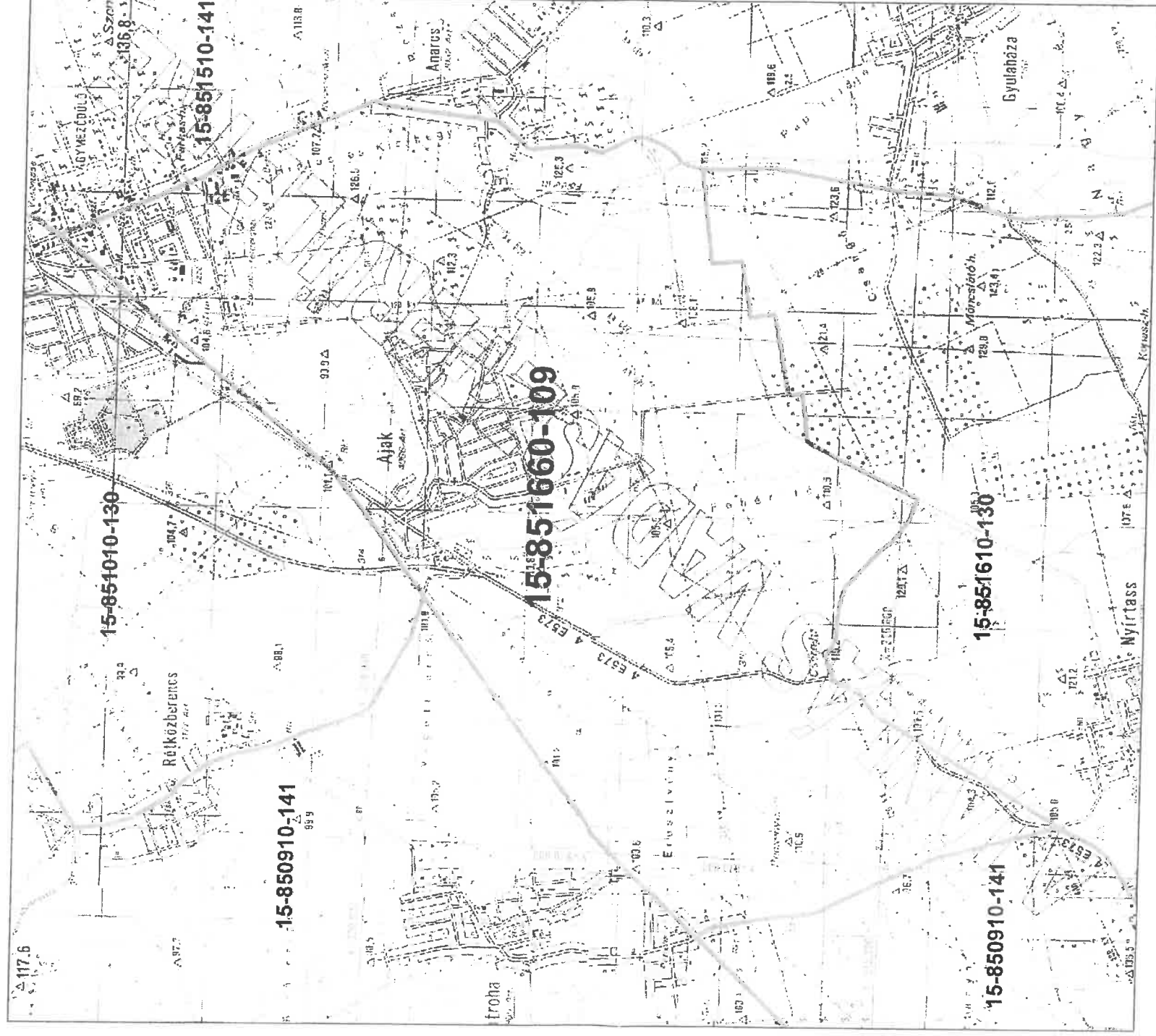


SZABOLCS-SZATMÁR-BEREG MEGYEI  
KORMÁNYHIVATAL

## TÉRKÉPVÁZLAT

vadászterületi ajánláshoz

M=1: 50 000



Nyíregyháza, 2016. március 29.

**Szervezeti  
aláíró  
tanúsítvány**

Digitálisan aláírta: Szervezeti aláíró  
tanúsítvány  
DN: c=HU, l=Nyíregyháza, o=Szabolcs-  
Szatmár-Bereg Megyei  
Kormányhivatal,  
serialNumber=DO20141202-1D05,  
cn=Szervezeti aláíró tanúsítvány,  
postalCode=4400, street=Hősök tere  
5.  
Dátum: 2016.03.31 09:54:29 +02'00'

